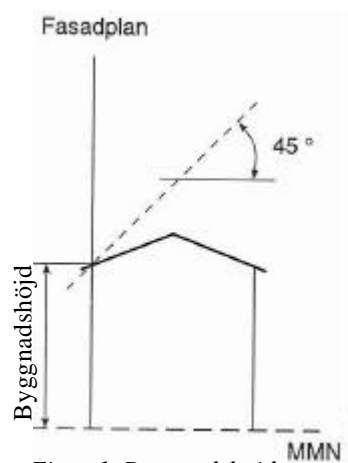


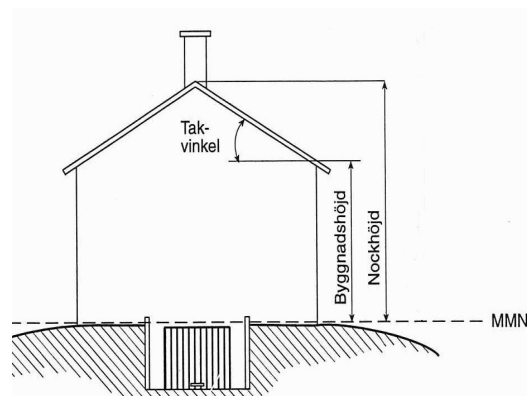
Begreppsförklaring

Byggnadshöjd: Höjden från markens medelnivå (MMN) invid byggnaden upp till skärningspunkten mellan fasadplanet och ett plan som med 45 graders lutning inåt byggnaden berör byggnadens tak. I gällande detaljplan för Norra Kopparmora, med tillägg från 2006, används begreppet vägglivshöjd. Vägglivshöjd avser i detta fall byggnadshöjd och ersätts därför med begreppet byggnadshöjd.



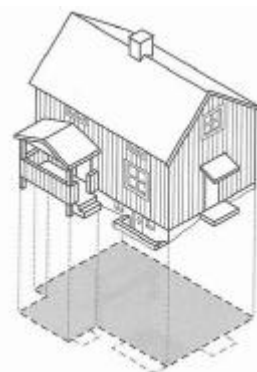
Figur 1. Byggnadshöjd

Nockhöjd: Höjden från markens medelnivå (MMN) invid byggnaden upp till taknocken.



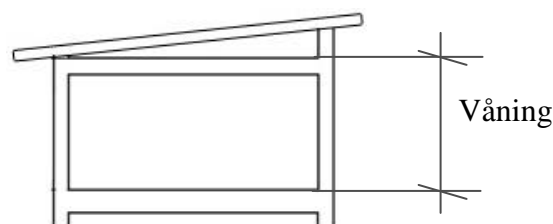
Figur 2. Byggnadshöjd, nockhöjd och takvinkel

Byggnadsarea: Area som en byggnad upptar på marken, inklusive utkragande byggnadsdelar som väsentligt påverkar användbarheten av underliggande mark. Med utkragande byggnadsdel avses taksprång, balkong, burspråk, skärmtak etc.



Figur 3. Byggnadsarea

Våning: Del av en byggnad begränsad av ovansidan av golvbjälklag eller motsvarande, ovansidan av ovanförliggande bjälklag, yttertak eller motsvarande, samt ytterväggarnas utsidor.



Figur 4. Våning